



### TERMO DE RESPONSABILIDADE

Declaro, nos termos do art. 159, § 4º do Regimento Interno da Câmara Municipal de Montes Claros, alterado pela Resolução nº 55 de 17 de agosto de 2006, que assumo a responsabilidade pelas informações referentes ao Projeto de Lei que denomina a rua popularmente conhecida como Rua Do Desvio, no Bairro Amazonas, com coordenadas iniciais são **Log. 621851.72m E, Lat. 8153381.76m S**, no limite com a Av. Dr. Sidney Chaves, e **Log. 621676.57m E, Lat. 8153421.65m S**, no limite com a Rua Odília Salgado Freitas, neste Município de Montes Claros- MG, que passará a denominar-se oficialmente **Rua Elias Rodrigues Xavier**.

Declaro ainda, que as informações contidas no abaixo – assinado são autênticas e atende os requisitos legais previsto no art. 159, § 4º, do Regimento Interno.

Montes Claros, 20 de Março de 2023

Cláudio Rodrigues Jesus  
VEREADOR

Cláudio Rodrigues de Jesus  
Vereador da Câmara Municipal de Montes Claros



**CÂMARA MUNICIPAL DE MONTES CLAROS**  
**Gabinete do Vereador Cláudio Rodrigues de Jesus (Cidadania)**

---

**Ofício 231/2025**

À Gerência de Cadastro Imobiliário  
**Erica Brito**  
Secretaria de Finanças  
**Montes Claros – MG**

**Sra. Gerente,**

Cumprimentando-o cordialmente, vimos através deste, solicitar a Vossa Senhoria as informações abaixo relacionadas, as quais servirão pra fundamentar Projeto de Lei para denominação de vias e/ ou logradouros públicos deste Município.

1ª- A rua conhecida popularmente como Rua Do Desvio localizada no Bairro Amazonas com coordenadas geográficas inicial e final **Long 621851.72m E Lat. 8153381.76m S**, no limite com a Avenida Dr. Sidney Chaves, e **Log. 621676.57m E, Lat. 8153381.76m S**, **Log. 621676.57m E, Lat. 8153421.65m S**, no limite com a Rua Odílio Salgado de Freitas. neste Município, possui denominação oficial.

2ª- Existe via, praça ou logradouro público ou próprio municipal, com a denominação oficial de **Elias Rodrigues Xavier.**

Certo que a solicitação será atendida, fique com meus votos de estima e consideração.

**Atenciosamente,**

Lucas Emanuel  
Santos Cerqueira  
13/08/2025

**Montes Claros, 13 de Agosto de 2025**

  
Cláudio Rodrigues Jesus  
VEREADOR

**CLÁUDIO RODRIGUES DE JESUS**  
Vereador Da Câmara Municipal De Montes Claros



**PREFEITURA DE MONTES CLAROS**  
**Secretaria de Finanças**  
**Gerência de Cadastro Imobiliário**

Montes Claros (MG), 14 de agosto de 2025.

Excelentíssimo Sr.

**CLÁUDIO RODRIGUES DE JESUS**

M.D. Vereador de Montes Claros

Ofício: 110/2025/GCTI

Assunto: Responde consulta, Ofício nº 231/2025

Excelentíssimo Vereador.

Com nossos cordiais cumprimentos, vimos por meio deste, informar a Vossa Senhoria que, em consulta aos dados do Setor de Cadastro Técnico Imobiliário, para fins de lançamento do Imposto Predial e Territorial Urbano (IPTU), não foi localizada denominação oficial para a rua conhecida popularmente como **Rua do Desvio**, localizada no bairro Amazonas, com as coordenadas geográficas inicial e final: **Long. 621851.72m E Lat. 8153381.76m S**, no limite com a Avenida Doutor Sidney Chaves, e **Log. 621676.57m E, Lat. 8153381.76m S, Log. 621676.57m E, Lat. 8153421.65m S**, no limite com a Rua Odília Salgado Freitas, neste município.

Ademais, não foi encontrado nenhum logradouro público com denominação oficial de **Elias Rodrigues Xavier**.

Sem mais para o momento, colocamo-nos à inteira disposição para eventuais esclarecimentos.

Respeitosamente.

*Erica Brito*  
**Erica Brito**

**Gerente de Cadastro Imobiliário**



**CÂMARA MUNICIPAL DE MONTES CLAROS**

**Gabinete do Vereador Cláudio Rodrigues de Jesus (Cidadania)**

---

**Ofício 194/2025**

À Gerência de Cadastro Imobiliário

**Erica Brito**

Secretaria de Finanças

Montes Claros – MG

**Sra. Gerente,**

Cumprimentando-o cordialmente, vimos através deste, solicitar a Vossa Senhoria as informações abaixo relacionadas, as quais servirão pra fundamentar Projeto de Lei para denominação de vias e/ ou logradouros públicos deste Município.

1ª- Denominação oficial com coordenadas Geográficas aberta pelo Município fica localizada entre a Rua Odílio Salgado de Freitas e a Av. Dr. Sidney Chaves no Bairro Amazonas .

2ª-Existe via, praça ou logradouro público ou próprio municipal, com a denominação oficial de **Elias Rodrigues Xavier.**

Certo que a solicitação será atendida, fique com meus votos de estima e consideração.

**Atenciosamente,**

**Montes Claros, 08 de Julho de 2025**

Recebido 08/07/2025  
Lucas Emanuel

  
Cláudio Rodrigues de Jesus  
VEREADOR

**CLÁUDIO RODRIGUES DE JESUS**  
Vereador Da Câmara Municipal De Montes Claros





**PREFEITURA DE MONTES CLAROS**  
**Secretaria de Finanças**  
**Gerência de Cadastro Imobiliário**

Montes Claros (MG), 11 de julho de 2025.

Excelentíssimo Sr.

**CLÁUDIO RODRIGUES DE JESUS**

M.D. Vereador de Montes Claros

Ofício: 089/2025/GCTI

Assunto: Responde consulta, Ofício nº 194/2025

Excelentíssimo Vereador.

Com nossos cordiais cumprimentos, vimos por meio deste, informar a Vossa Senhoria, que não foi possível identificar denominação oficial de logradouro, com coordenadas geográficas aberta pelo município, localizado entre as ruas **Odília Salgado de Freitas** e a avenida **Doutor Sidney Chaves**, no bairro Amazonas, neste município. Destacamos que a Secretaria Municipal de Infraestrutura poderá contribuir com maiores informações acerca desta solicitação.

Ademais, não foi encontrado nos dados do Cadastro Técnico, para fins de lançamento do Imposto Predial e Territorial Urbano (IPTU), neste município, nenhum logradouro público com denominação oficial de **Elias Rodrigues Xavier**.

Sem mais para o momento, colocamo-nos à inteira disposição para eventuais esclarecimentos.

Respeitosamente.

**Érica Brito**

**Gerente de Cadastro Imobiliário**



## CÂMARA MUNICIPAL DE MONTES CLAROS

Gabinete do Vereador Cláudio Rodrigues de Jesus (Cidadania)

---

**Ofício 206/2025**

Ao Senhor Secretário  
**Vanderlino José da Silveira**  
Secretaria de Infraestrutura e Planejamento Urbano  
Prefeitura de Montes Claros-MG  
Sr. Secretário

Venho por meio do presente instrumento, solicitar de Vossa Senhoria, a coordenada inicial e final da Seguinte Rua:

1ª- A Rua fica localizada entre a Rua Odílio Salgado de Freitas e a Av. Dr. Sidney Chaves no Bairro Amazonas .



Certo que a solicitação será atendida, fique com meus votos de estima e consideração.

**Atenciosamente,**

**Montes Claros, 16 de Julho de 2025**

  
Cláudio Rodrigues Jesus  
VEREADOR

**CLÁUDIO RODRIGUES DE JESUS**  
Vereador Da Câmara Municipal De Montes Claros

  
EM 16 / 07 / 25  
Ass:  Hs: 11:54  
SECRETARIA DE INFRAESTRUTURA



**PREFEITURA MUNICIPAL DE MONTES CLAROS**  
**Secretaria de Infraestrutura e Planejamento Urbano**  
**Gabinete do Secretário**

Montes Claros, 28 de Julho de 2025

**OFÍCIO GS/368/2025**

**Assunto:** Resposta ao Ofício nº 206/2025 – Encaminha coordenadas da Rua localizada entre Rua Odílio Salgado de Freitas e Avenida Dr. Sidney Chaves, Bairro Amazonas.

Prezado Vereador,

Com os nossos cordiais cumprimentos, em atenção à solicitação de Vossa Senhoria, realizada através do ofício supracitado, datado de 16 de Julho de 2025, referente solicitação de coordenadas da Rua localizada entre Rua Odílio Salgado de Freitas e Av. Dr. Sidney Chaves, Bairro Amazonas, informamos que, conforme planta em anexo, as coordenadas iniciais são **Long. 621851.72m E, Lat. 8153381.76m S**, no limite com a Avenida Dr. Sidney Chaves e **Long. 621676.57m E, Lat. 8153421.65m S**, no limite com a rua Odílio Salgado de Freitas.

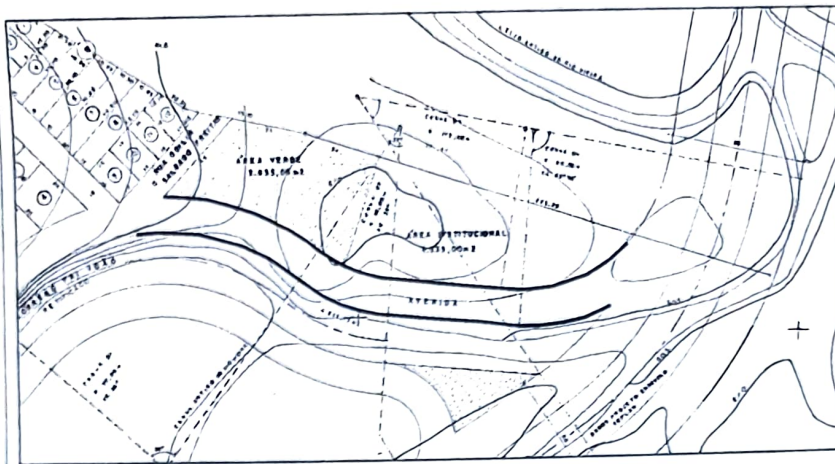
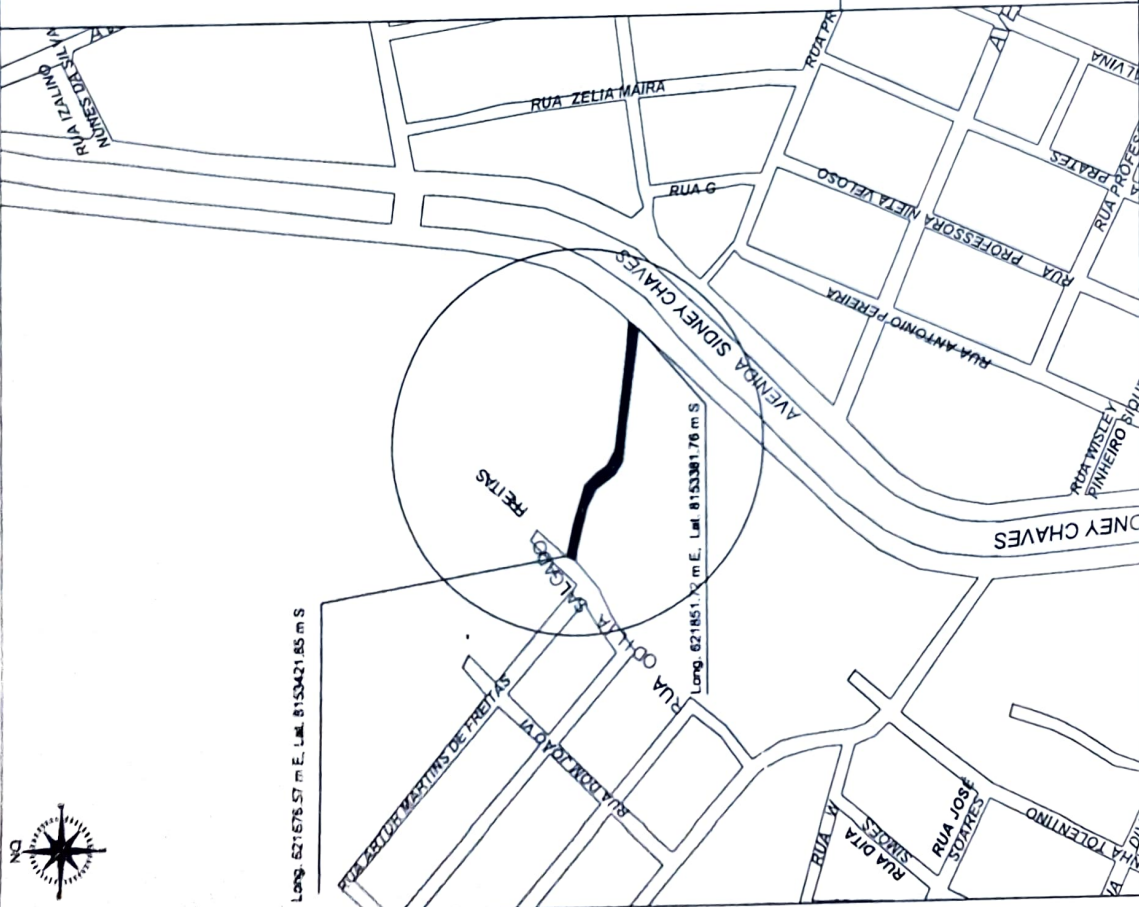
Sem mais para o momento, elevamos nossos protestos de estima e consideração e agradecemos pela atenção a nós dispensada.

Atenciosamente,

  
Vanderlino J. Silveira  
Secretário de Infraestrutura e Plan. Urbano

**Exmº. Sr.**  
**Cláudio Rodrigues de Jesus**  
**CÂMARA MUNICIPAL DE MONTES CLAROS - MG**

2. Loteamento arquivada na Mapoteca Municipal - Jardim Brasil (Prol.)



PREFEITURA MUNICIPAL DE MONTES CLAROS

**PREFEITO: Guilherme Augusto Guimarães de Oliveira**

**VICE:** Ordovio Ballista Rocha Machado

ADMINISTRACAO

2025-2026

SECRETARIA MUNICIPAL DE INFRAESTRUTURA E PLANEJAMENTO URBANO

Manuel J. Sánchez

PLANTA DE LOCALIZAÇÃO DE IMÓVEL

**Coordenadas:** Inicial e final da parte da Avenida Vargem Grande do Lins, esquina com a Av. Stanley Chaves com Rua Odília, Jardim Brasil.

Resposta: a) 19/07/25 (Gab. Vanderlei Claudio Rodrigues da Jesus)

Oswaldo Antunes da Silva  
CARGO: Técnico Agrimensor

**CARGO:** Técnico Agnimensor